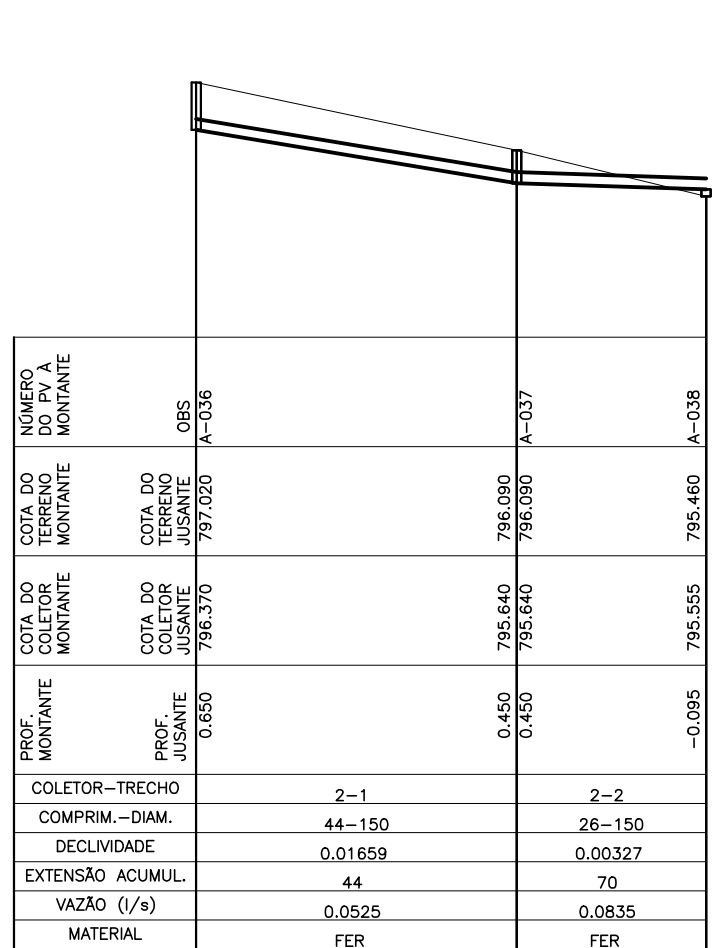
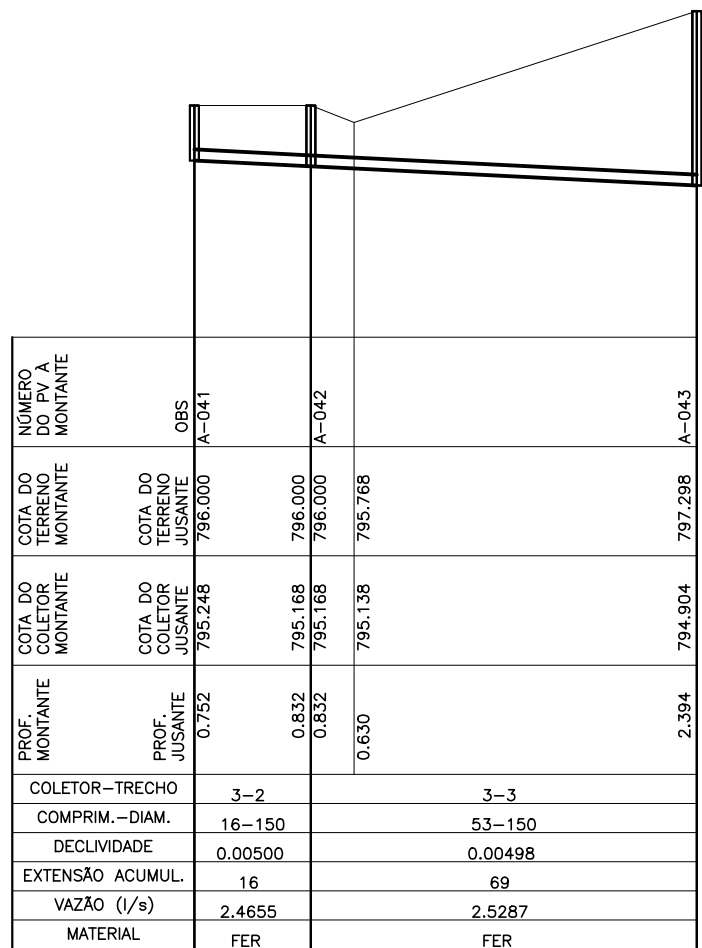


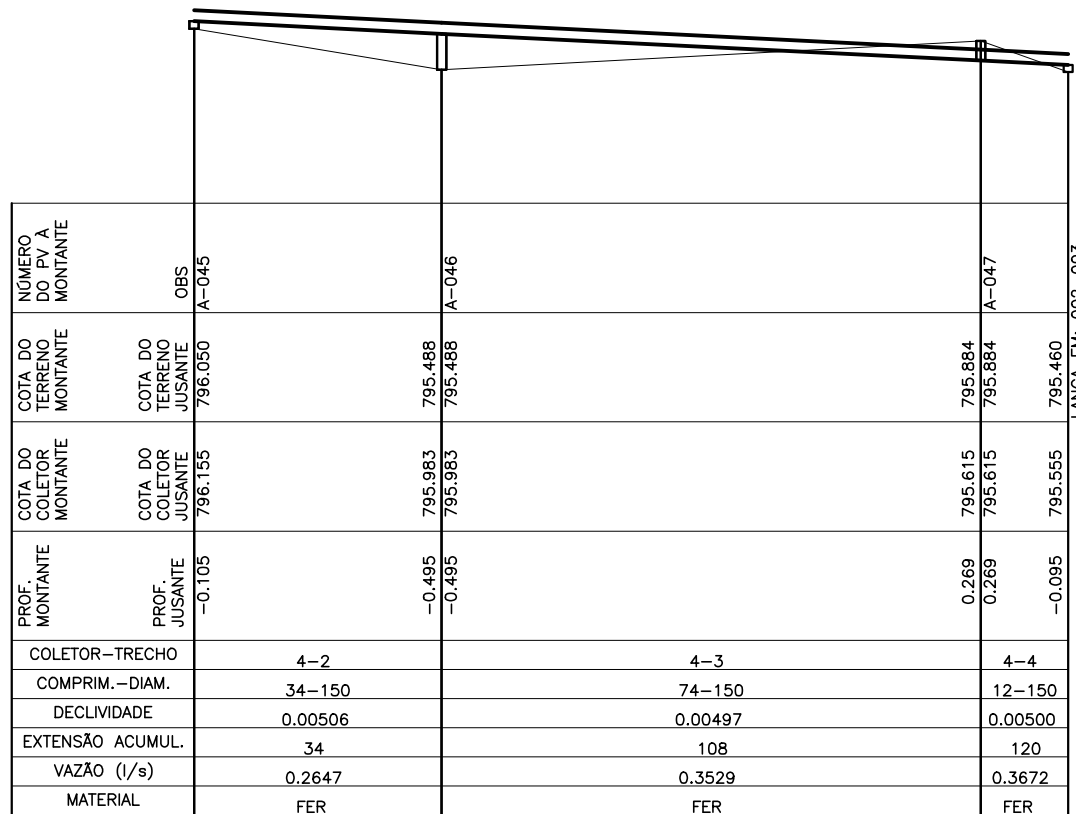
INTERCEPTOR – BACIA A – COLETOR 2, 3 E 4
PLANTA
ESC. 1:1000



INTERCEPTOR – BACIA A – COLETOR 2 – L=70,00 M
PERFIL LONGITUDINAL
ESC. VERT. 1:100
ESC. HOR. 1:1000



INTERCEPTOR – BACIA A – COLETOR 3 – L=69,00 M
PERFIL LONGITUDINAL
ESC. VERT. 1:100
ESC. HOR. 1:1000

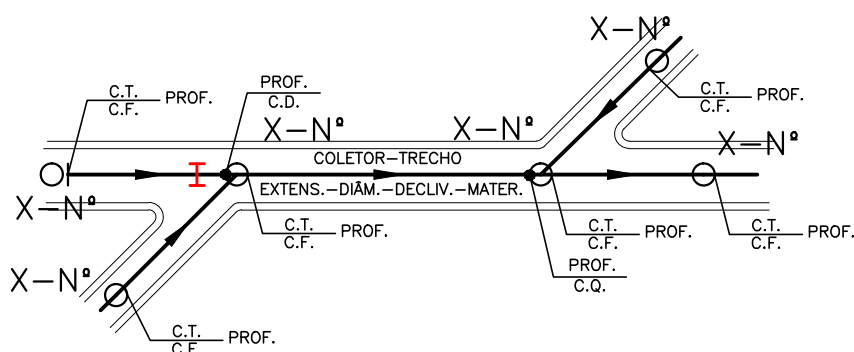


INTERCEPTOR – BACIA A – COLETOR 4 – L=120,00 M
PERFIL LONGITUDINAL
ESC. VERT. 1:100
ESC. HOR. 1:1000

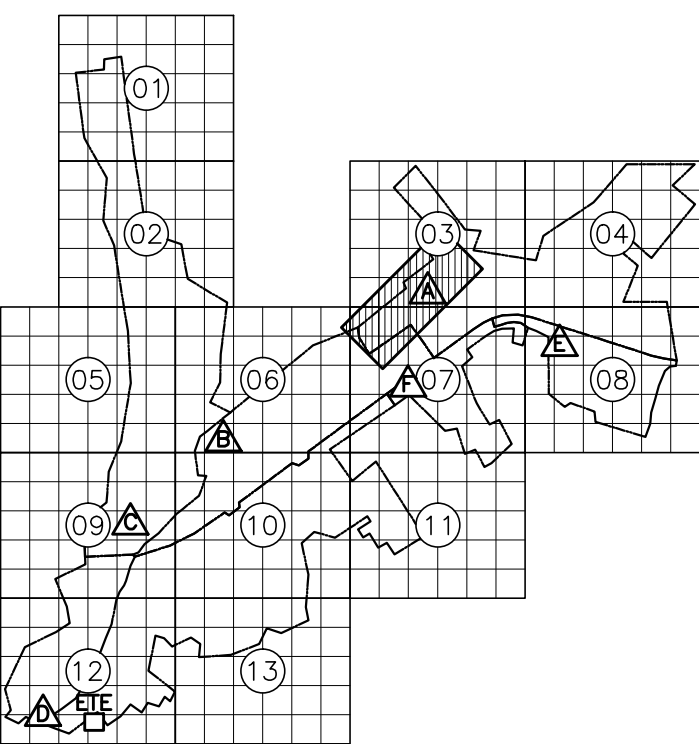
LEGENDA:

- REDE COLETORA PROJETADA – 1ª ETAPA
- LIMITE DE SUB-BACIA
- POÇO DE VISITA
- POÇO DE VISITA ESPECIAL P/ INTERCEPTOR
- SENTIDO DO FLUXO
- BACIA-NÚMERO DO PV
- INTERFERÊNCIAS
- COLETOR
- TRECHO
- EXTENS.
- DECLIV.
- MATER.
- DIÂM.
- C.T.
- C.F.
- C.D.
- C.Q.
- PROF.
- ESTÇÃO ELEVATÓRIA DE ESGOTO BRUTO
- ESTÇÃO DE TRATAMENTO DE ESGOTO
- BACIA
- NOME DE SUB-BACIA

PV	COORDENADAS		C. TERRENO G.I. REDE PROF.		
	X	Y			
A-036	238620.64	7761209.05	797.020	796.370	0.650
A-037	238585.01	7761183.21	796.090	795.640	0.450
A-038	238564.00	7761167.54	795.460	795.555	-0.095
A-041	238687.33	7761256.65	796.000	795.248	0.752
A-042	238672.30	7761252.07	796.000	795.168	0.832
A-043	238632.30	7761216.70	797.298	794.904	2.394
A-045	238463.86	7761102.31	796.050	796.155	-0.105
A-046	238493.27	7761119.71	795.488	795.983	-0.495
A-047	238554.34	7761160.82	795.884	795.615	0.269



ARTICULAÇÃO DAS PRANCHAS



								CANCELA E SUBSTITUI O DESENHO NÚMERO:				CENTRO DE DOCUMENTAÇÃO				EMITENTE:				EMISSÃO CESAN				DATAS				 MUNICÍPIO: IBATIBA DISTRITO: SEDE BAIRRO: NOME DO EMPREENDIMENTO: AMPLIAÇÃO E MELHORIA DO SISTEMA DE ESGOTAMENTO SANITÁRIO DE IBATIBA TÍTULO: INTERCEPTOR PROJETO HIDRÁULICO PLANTA E PERFIL – BACIA A ESCALA: INDICADA FOLHA: 01 / 05 N° CESAN: C-057-000-94-5-XX-0015 REV: 00																							
																</																																			