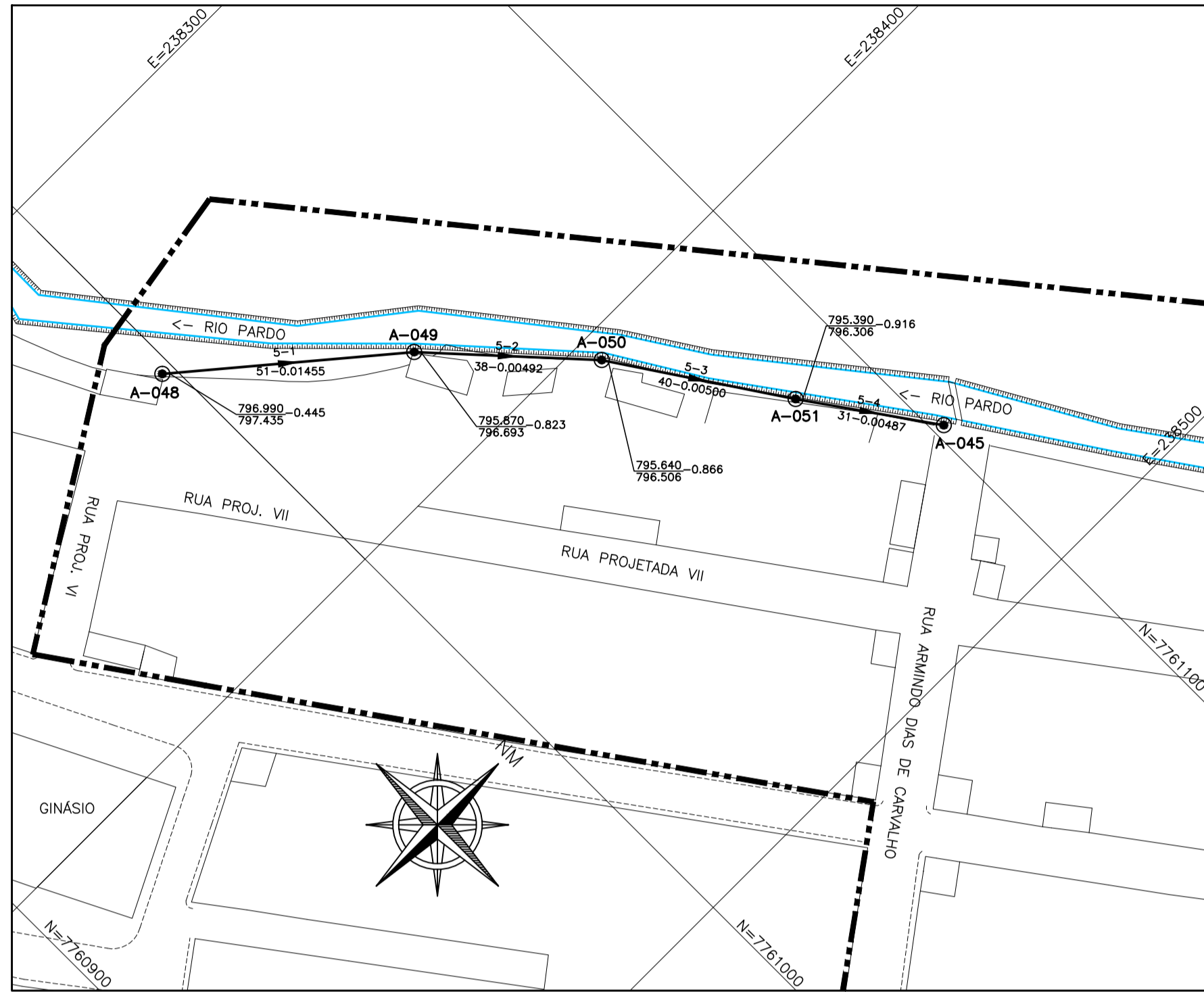


A

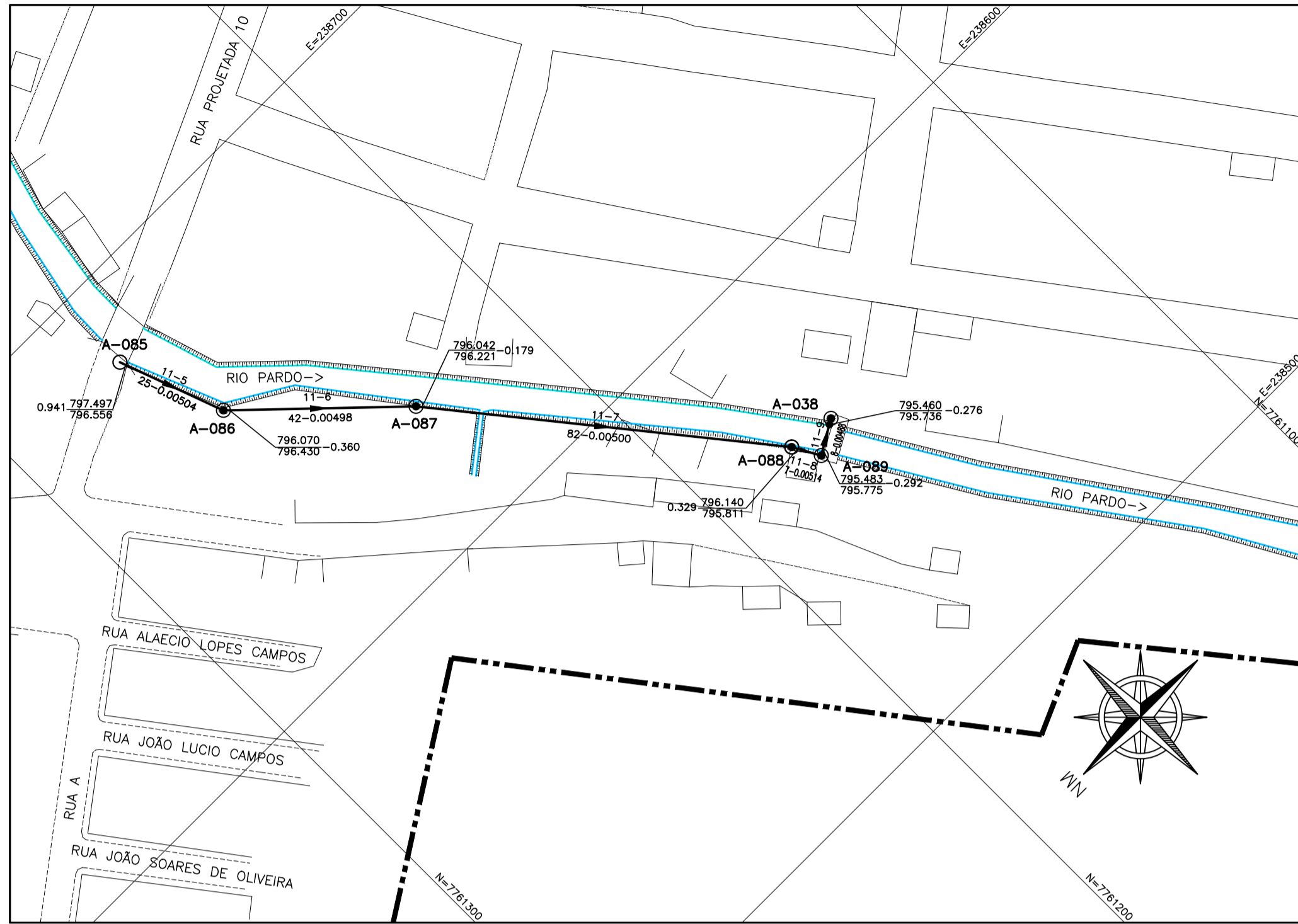
B

C

ESTE DESENHO É PROPRIEDADE DA
COMPANHIA ESPÍRITO SANTENSE DE
SANEAMENTO – CESAN E NÃO PODE
SER COPIADO SEM SUA AUTORIZAÇÃO.



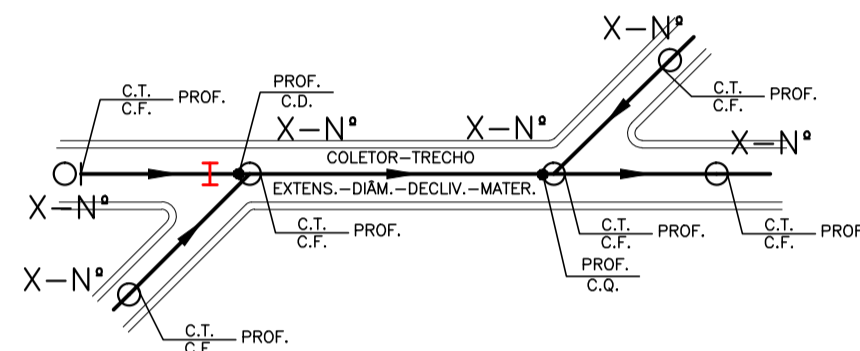
INTERCEPTOR – BACIA A – COLETOR 5
PLANTA
ESC. 1:1000



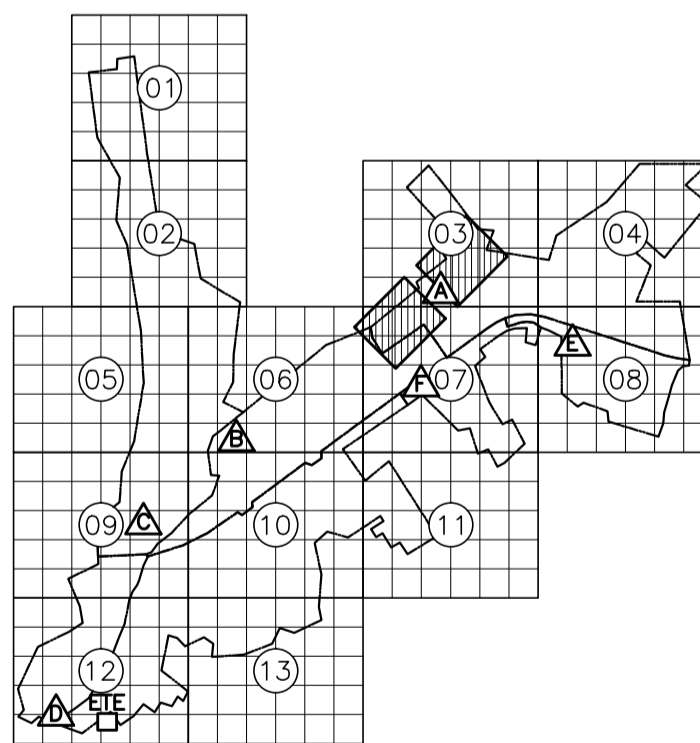
INTERCEPTOR – BACIA A – COLETOR 11
PLANTA
ESC. 1:1000

LEGENDA:

- REDE COLETORA PROJETADA – 1ª ETAPA
- LIMITE DE SUB-BACIA
- POÇO DE VISITA
- POÇO DE VISITA ESPECIAL P/ INTERCEPTOR
- SENTIDO DO FLUXO
- X–Nº BACIA–NÚMERO DO PV
- I INTERFERÊNCIAS
- COLETOR NÚMERO DO COLETOR
- TRECHO NÚMERO DO TRECHO
- EXTENS. EXTENSÃO DO TRECHO (m)
- DECLIV. DECLIVIDADE DO TRECHO (m/m)
- MATER. MATERIAL (QUANDO DIFERENTE DE PVC)
- DIÂM. DIÂMETRO (QUANDO DIFERENTE DE 150MM)
- C.T. COTA DE TERRENO
- C.F. COTA DE FUNDO DO PV
- C.D. COTA DE DEGRAU
- C.Q. COTA DE TUBO DE QUEDA
- PROF. PROFUNDIDADE
- ▲ ESTAÇÃO ELEVATÓRIA DE ESGOTO BRUTO
- ESTAÇÃO DE TRATAMENTO DE ESGOTO
- BACIA
- AZ NOME DE SUB-BACIA



ARTICULAÇÃO DAS PRANCHAS



PROF. MONTANTE	COTA DO COLETOR MONTANTE	NÚMERO DO PV A MONTANTE	PROF. JUSANTE	COTA DO COLETOR JUSANTE	NÚMERO DO PV A JUSANTE
0.0008	796.693	A-048	0.0008	796.693	A-048
0.0008	796.693	A-049	0.0008	796.693	A-049
0.0008	796.693	A-050	0.0008	796.693	A-050
0.0008	796.693	A-051	0.0008	796.693	A-051
0.0008	796.693	A-052	0.0008	796.693	A-052
0.0008	796.693	A-053	0.0008	796.693	A-053
0.0008	796.693	A-054	0.0008	796.693	A-054
0.0008	796.693	A-055	0.0008	796.693	A-055
0.0008	796.693	A-056	0.0008	796.693	A-056
0.0008	796.693	A-057	0.0008	796.693	A-057
0.0008	796.693	A-058	0.0008	796.693	A-058
0.0008	796.693	A-059	0.0008	796.693	A-059
0.0008	796.693	A-060	0.0008	796.693	A-060
0.0008	796.693	A-061	0.0008	796.693	A-061
0.0008	796.693	A-062	0.0008	796.693	A-062
0.0008	796.693	A-063	0.0008	796.693	A-063
0.0008	796.693	A-064	0.0008	796.693	A-064
0.0008	796.693	A-065	0.0008	796.693	A-065
0.0008	796.693	A-066	0.0008	796.693	A-066
0.0008	796.693	A-067	0.0008	796.693	A-067
0.0008	796.693	A-068	0.0008	796.693	A-068
0.0008	796.693	A-069	0.0008	796.693	A-069
0.0008	796.693	A-070	0.0008	796.693	A-070
0.0008	796.693	A-071	0.0008	796.693	A-071
0.0008	796.693	A-072	0.0008	796.693	A-072
0.0008	796.693	A-073	0.0008	796.693	A-073
0.0008	796.693	A-074	0.0008	796.693	A-074
0.0008	796.693	A-075	0.0008	796.693	A-075
0.0008	796.693	A-076	0.0008	796.693	A-076
0.0008	796.693	A-077	0.0008	796.693	A-077
0.0008	796.693	A-078	0.0008	796.693	A-078
0.0008	796.693	A-079	0.0008	796.693	A-079
0.0008	796.693	A-080	0.0008	796.693	A-080
0.0008	796.693	A-081	0.0008	796.693	A-081
0.0008	796.693	A-082	0.0008	796.693	A-082
0.0008	796.693	A-083	0.0008	796.693	A-083
0.0008	796.693	A-084	0.0008	796.693	A-084
0.0008	796.693	A-085	0.0008	796.693	A-085
0.0008	796.693	A-086	0.0008	796.693	A-086
0.0008	796.693	A-087	0.0008	796.693	A-087
0.0008	796.693	A-088	0.0008	796.693	A-088
0.0008	796.693	A-089	0.0008	796.693	A-089
0.0008	796.693	A-090	0.0008	796.693	A-090
0.0008	796.693	A-091	0.0008	796.693	A-091
0.0008	796.693	A-092	0.0008	796.693	A-092
0.0008	796.693	A-093	0.0008	796.693	A-093
0.0008	796.693	A-094	0.0008	796.693	A-094
0.0008	796.693	A-095	0.0008	796.693	A-095
0.0008	796.693	A-096	0.0008	796.693	A-096
0.0008	796.693	A-097	0.0008	796.693	A-097
0.0008	796.693	A-098	0.0008	796.693	A-098
0.0008	796.693	A-099	0.0008	796.693	A-099
0.0008	796.693	A-100	0.0008	796.693	A-100

INTERCEPTOR – BACIA A – COLETOR 5 – L=160,00 M
PERFIL LONGITUDINAL
ESC. VERT. 1:100
ESC. HOR. 1:1000

VER PROJ. ESPECÍFICO					
PROF. JUSANTE	PROF. DO COLETOR JUSANTE	COTA DO MONTE	COTA DO MONTE	COTA DO MONTE	NÚMERO DO MONTE
0,341	796,430	796,070	796,070	796,070	A-086
-0,360	796,430	796,070	796,070	796,070	A-086
-0,179	796,221	796,042	796,042	796,042	A-087
-0,114	796,221	796,042	796,042	796,042	A-087
0,329	795,811	795,140	795,140	795,140	A-088
0,329	795,811	795,140	795,140	795,140	A-088
-0,292	795,775	795,483	795,483	795,483	A-089
-0,262	795,775	795,483	795,483	795,483	A-089
-0,276	795,238	795,238	795,238	795,238	LANÇA EM 502-003