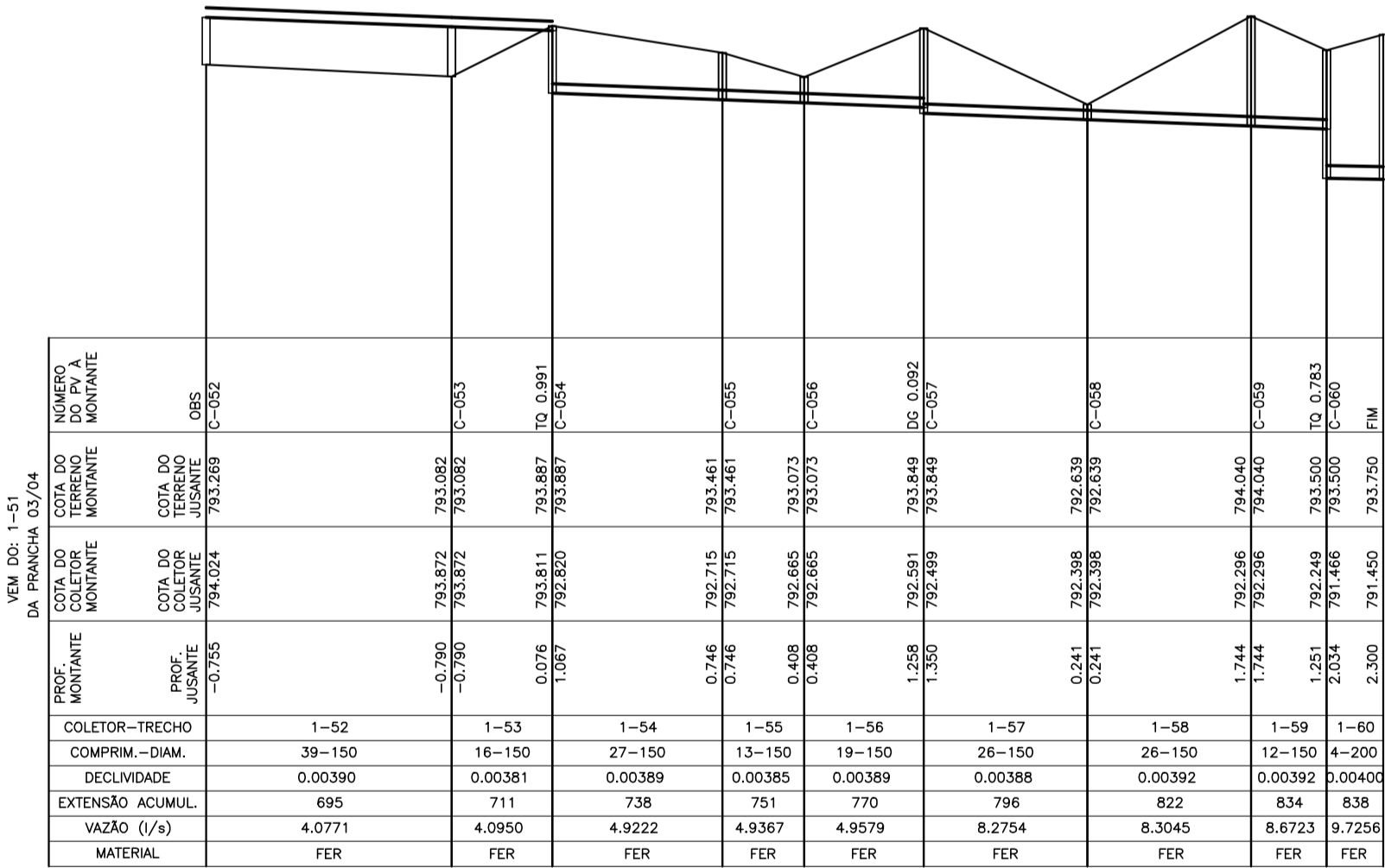
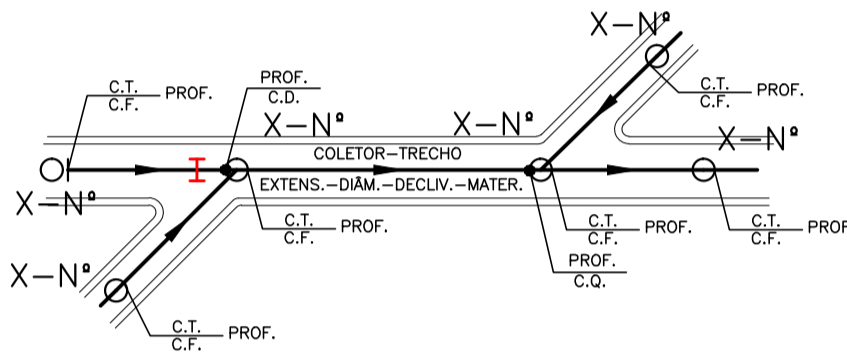


INTERCEPTOR – BACIA C – COLETOR 1
PERFIL LONGITUDINAL
ESC. VERT. 1:100
ESC. HOR. 1:1000

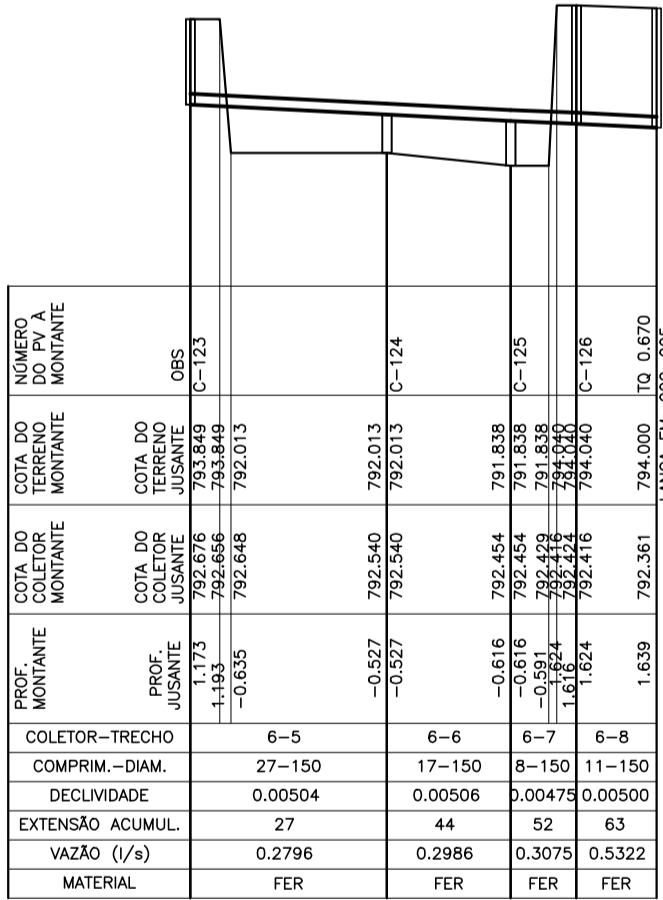
LOCAÇÃO DOS POÇOS DE VISITA				
PV	COORDENADAS		C. TERRENO	G.I. REDE
	X	Y		
C-052	237504.87	7760523.02	793.269	794.024
C-053	237488.62	7760487.73	793.082	793.872
C-054	237494.59	7760473.36	793.887	792.820
C-055	237495.18	7760446.40	793.461	792.715
C-056	237495.40	7760433.13	793.073	792.665
C-057	237508.66	7760417.93	793.849	792.499
C-058	237519.67	7760395.43	792.639	792.398
C-059	237535.07	7760374.92	794.040	792.296
C-060	237542.96	7760366.31	793.500	791.486
C-123	237503.26	7760415.61	793.849	792.676
C-124	237517.51	7760393.23	792.013	792.540
C-125	237527.19	7760378.83	791.838	792.454
C-126	237532.10	7760372.28	794.040	792.416

LEGENDA:

- REDE COLETORA PROJETADA – 1ª ETAPA
- LIMITE DE SUB-BACIA
- POÇO DE VISITA
- POÇO DE VISITA ESPECIAL P/ INTERCEPTOR
- SENTIDO DO FLUXO
- BACIA-NÚMERO DO PV
- INTERFERÊNCIAS
- COLETOR
- TRECHO
- EXTENS.
- DECLIV.
- MATER.
- DIÂM.
- C.T.
- C.F.
- C.D.
- C.Q.
- PROF.
- ESTÇÃO ELEVATÓRIA DE ESGOTO BRUTO
- ESTÇÃO DE TRATAMENTO DE ESGOTO
- BACIA
- NOME DE SUB-BACIA

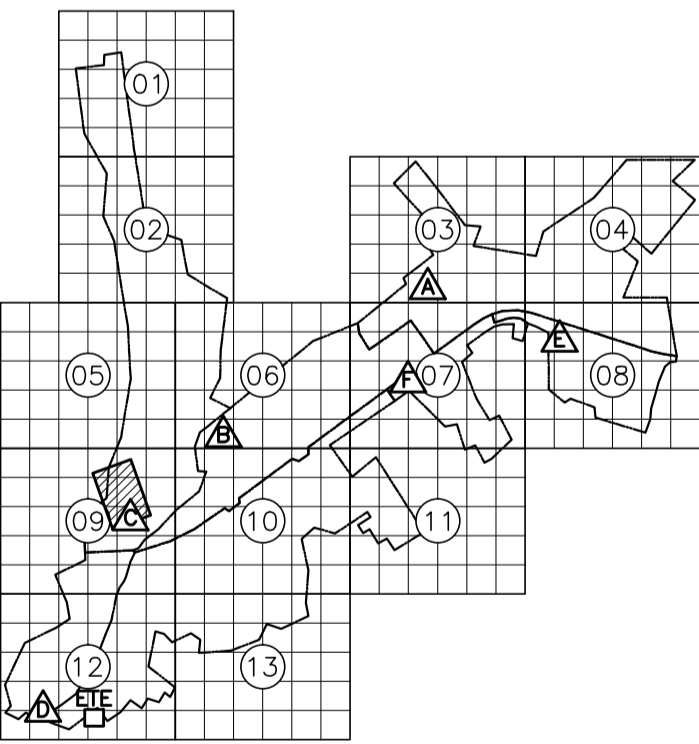


INTERCEPTOR – BACIA C – COLETOR 1 – L=838,00 M
PERFIL LONGITUDINAL
ESC. VERT. 1:100
ESC. HOR. 1:1000



INTERCEPTOR – BACIA C – COLETOR 6 – L=63,00 M
PERFIL LONGITUDINAL
ESC. VERT. 1:100
ESC. HOR. 1:1000

ARTICULAÇÃO DAS PRANCHAS



NÚMEROS	TÍTULOS	Nº	LOCAL	DISCRIMINAÇÃO	DES.	DIV.	GER.	DATA
PRINCIPAIS DESENHOS DE REFERÊNCIA				REVISÃO				

CANCELA E SUBSTITUI O DESENHO NÚMERO:	
CANCELADO E SUBSTITUÍDO PELO DESENHO NÚMERO:	

CENTRO DE DOCUMENTAÇÃO	
RECEBIDO: / /	
Nº DOC.: ASS.:	
APROVAÇÃO CESAN:	
ASS.: MATR.:	
UNID.: DATA: / /	
ESTA APROVAÇÃO NÃO ISENTA A CONTRATADA DE SUAS RESPONSABILIDADES LEGAIS.	

EMITENTE:	
PROJETADO:	
COORDENADOR:	
CREA: 6432-D REGIÃO: ES	CREA: 11249-D REGIÃO: RS
DESENHO: VINÍCIUS S. COSTA	Nº DES. PROJETISTA:
DATA: 15/11/2011	0100-B-IB-HID-DE-029
RESPONSÁVEL TÉCNICO: ALEXANDRE CESAR BECK DE SOUZA	
CREA: 11249-D REGIÃO: RS ART Nº: 20100114482 DATA: 16/11/2010	

EMIÇÃO CESAN	
PROJETADO:	
CREA:	
DESENHADO:	
VERIFICADO:	
DIVISÃO:	
GERÊNCIA:	

DATAS				
				
	MUNICÍPIO: IBATIBA	DISTRITO: SEDE	BAIRRO:	
	NOME DO EMPREENDIMENTO: AMPLIAÇÃO E MELHORIA DO SISTEMA DE ESGOTAMENTO SANITÁRIO DE IBATIBA			
	TÍTULO: INTERCEPTOR PROJETO HIDRÁULICO PLANTA E PERFIL – BACIA C			
	ESCALA:	FOLHA:	Nº CESAN	REV: 00
	INDICADA	04 / 04	C-057-000-94-5-XX-0029	